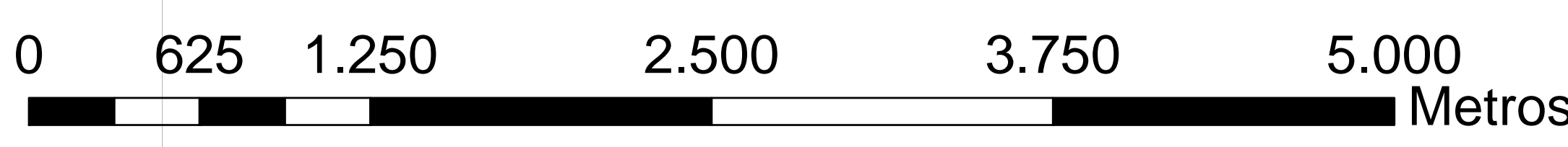




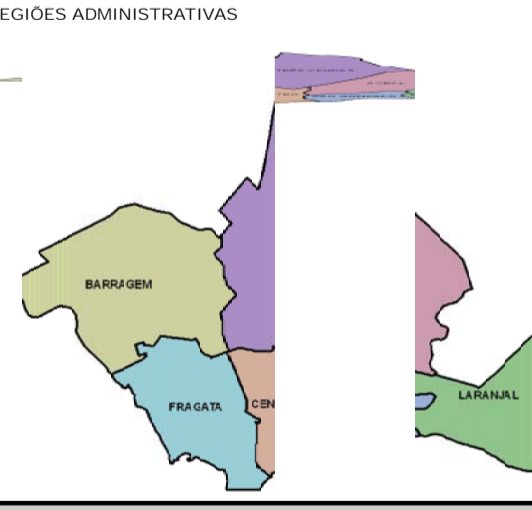
- ### LEGENDA
- Áreas Verdes**
- CAANTEIROS
 - ÁREAS VERDES
- Regiões Administrativas**
- AREAL
 - BARRAGEM
 - CENTRO
 - FRAGATA
 - LARANJAL
 - SÃO GONÇALO
 - TRÊS VENDAS

Z3



PREFEITURA MUNICIPAL DE PELOTAS
 SECRETARIA DE GESTÃO URBANA

SMIG
 SUPERVISÃO DE Mapeamento e INFORMAÇÕES GEOGRÁFICAS

ZONA URBANA
MAPA DE QUADRAS E RUAS

MAPA DIGITAL PLANIMÉTRICO NA ESCALA DE REFERÊNCIA 1:2000, ELABORADO PELO MÉTODO FOTOGRAMÉTRICO, A PARTIR DA RESTAURAÇÃO DE FOTOGRAFIAS MÉTRICAS NA ESCALA 1:8000 DE 1960.
 ATUALIZAÇÃO CARTOGRAFICA DIGITAL, COM UTILIZANDO MANGEM ORBITAL DE ALTA RESOLUÇÃO.
 PROJEÇÃO UTM/SIRGAS 2000, TRANSMISSÃO DE BARRAGEM - UTM.
 ORIGEM DA QUADRADAS: LTVI EQUADRE E MÉRQUADO CENTRAL.
 PROJECÇÃO UTM/SIRGAS 2000, TRANSMISSÃO DE BARRAGEM - UTM.
 MÉRQUADO CENTRAL, ZONA 17.
 DATUM UTM/SIRGAS 2000, TRANSMISSÃO DE BARRAGEM - UTM.
 DATA DO PROJETO: 01/01/2012. REPRODUÇÃO: SIRGAS 2000

ASSUNTO	DATA	ESCALA	CODIGO CARTOGRAFICO
MAPA DE RUAS, QUADRAS, LOCALIDADES E REGIÕES ADMINISTRATIVAS	ABRIL 2012	1/25.000	UTM/SIRGAS 2000
	FRANCOIA		

01/01